


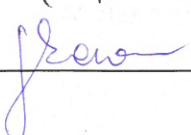
Projekt Stałej Organizacji Ruchu



Nazwa obiektu budowlanego:	Przebudowa drogi 849539P w miejscowości Muchy Kędzie
-------------------------------	---

Lokalizacja obiektu:	Gmina Czajków Jednostka ewidencyjna: 301801_2 obręb ewidencyjny: 0005 Muchy dz. ew. nr: 423 obręb ewidencyjny: 0001 Czajków dz. ew. nr: 1514
----------------------	---

Inwestor:	Gmina Czajków Czajków 39 63-524 Czajków
-----------	--

Stadium:	STAŁA ORGANIZACJA RUCHU	
Branża	DROGOWA	
opracował :	nr uprawnień	podpis
Józef Przybyłek Bernadeta Skowron	UAN 7342-31/92 WKP/BD/4132/01	  <small>Przybyłek kierownik robót UAN 7342-31/92</small>

Styczeń 2026

Spis załączników:

1. Karta uzgodnień
2. Opis techniczny
3. Plan orientacyjny
4. Plan oznakowania

Karta uzgodnień i zatwierdzeń

do projektu stałej organizacji ruchu na:

**„Przebudowę drogi 849539P
w miejscowości Muchy Kędzie”**

1. Uzgodniono w Urzędzie Gminy w Czajkowie:

GMINA CZAJKÓW
63-524 Czajków
NIP 5140255300

WÓJT GMINY
mgr Henryk Plichta

2. Uzgodniono w Urzędzie Gminy w Kraszewicach:

WÓJT GMINY
mgr Marta Pijanko

3. Zatwierdzono w Starostwie Powiatowym w Ostrzeszowie

STAROSTWA OSTRZESZÓW

63-500 Ostrzeszów

ul. Zamkowa 41a

projektu stałej / czasowej zmiany
organizacji ruchu

KM 7121

G. 1016

2026-01-23

z dnia

Nr Ewidencji Projektów

Data

2026-01-23

Podpis

Starosta
mgr Sławomir Gajewski
Kierownik
Wydziału Komunikacji



Ostrzeszów, dnia 23 stycznia 2026r.

STAROSTA OSTRZESZOWSKI

63-500 Ostrzeszów ul. Zamkowa 31

KM.7121.6.2026

NATOS Bernadeta Skowron

ul. Słoneczna 9

63-410 Gorzyce Wielki

Z a t w i e r d z e n i e

Na podstawie art.10 ust.5 ustawy z dnia 20 czerwca 1997r. Prawo o ruchu drogowym (j.t. Dz.U. z 2024r. poz. 1251 ze zm.), .), § 6 i § 8 ust. 7 oraz § 12 ust.1 i ust.4 rozporządzenia Ministra Infrastruktury z dnia 23 września 2003 r. w sprawie szczegółowych warunków zarządzania ruchem na drogach oraz wykonywania nadzoru nad tym zarządzaniem (j.t. Dz.U. z 2017 poz. 784), po rozpatrzeniu wniosku z dnia 13.01.2026r. (data wpł. 13.01.2026r.) *Starosta Ostrzeszowski*

- 1. Zatwierdza Projekt s t a ł e j organizacji ruchu w postaci :** „Projektu stałej organizacji ruchu . Przebudowa drogi gminnej nr 849 539 w miejscowości Muchy Kędzie.”
- DG 849 539P - w km 0+000 – 0+898

- wpisany do Ewidencji Projektów pod poz. 6/2026

Termin realizacji : Planowane wprowadzenie do 30.09.2026r.

2. Zobowiązuje się wykonawcę robót do:

- 1) zawiadomienia organu zarządzającego ruchem, zarządcy drogi oraz właściwego komendanta Policji o terminie jej wprowadzenia, co najmniej na 7 dni przed dniem wprowadzenia organizacji ruchu powołując się na nr zatwierdzenia KM.7121..... .
- 2) pisemnego zawiadomienia Starosty, o zakończeniu prac i przywróceniu pierwotnej organizacji ruchu
- 3) prawidłowego oznakowania i zabezpieczenia drogi na odcinku gdzie będą prowadzone prace, dla zminimalizowania zagrożeń w ruchu drogowym.

Pouczenie

Jeżeli w terminie wskazanym powyżej, w pkt. 2. ppkt.1) brak jest zawiadomienia, o którym w nim mowa, zatwierdzona organizacja ruchu traci ważność.

z up. Starosty
mgr Sławomir Gajewski,
Kierownik
Wydziału Komunikacji

Otrzymują:

- 1) UG Czajków
- 2) UG Kraszewice
- 3) KP Policji – Ostrzeszów
- 4) a/a

Opis techniczny do projektu stałej organizacji ruchu na:

„Przebudowę drogi 849539P w miejscowości Muchy Kędzie”

1. Podstawa opracowania:

Podstawę opracowania stanowi:

- a) Rozporządzenie Ministra Infrastruktury z dnia 23.09.2003r. w sprawie szczegółowych warunków zarządzania ruchem na drogach oraz wykonywania nadzoru nad tym zarządzeniem Dz. U. Nr 2017 poz. 784 z dnia 14.04.2017;
- b) Rozporządzenie Ministrów Infrastruktury oraz Spraw Wewnętrznych i Administracji z 31 lipca 2002r. w sprawie znaków i sygnałów drogowych Dz. U. nr 170/2002 poz. 1393 z późniejszymi zmianami;
- c) Rozporządzenie Ministra Infrastruktury z dnia 3 lipca 2003r. w sprawie szczegółowych warunków technicznych dla znaków i sygnałów drogowych oraz urządzeń bezpieczeństwa ruchu drogowego i warunków ich umieszczania na drogach Dz. U. nr 220/2003 poz. 2181 z późniejszymi zmianami;
- d) Załącznik nr 1 – 4 do Rozporządzenia Ministra Infrastruktury z dnia 4 lipca 2003r. w sprawie szczegółowych warunków technicznych dla znaków i sygnałów drogowych oraz urządzeń bezpieczeństwa ruchu drogowego i warunków ich umieszczania na drogach wraz z zmianami wprowadzonymi ROZPORZĄDZENIEM MINISTRA INFRASTRUKTURY z dnia 21.11.2022;
- e) wizja lokalna i ustalenia z przedstawicielem Urzędu Gminy w Czajkowie

2. Cel opracowania

Gmina Czajków jako inwestor planuje przebudowę drogi gminnej 849539P w miejscowości Muchy Kędzie, położonej na działkach o numerze ewidencyjnym 423 – obręb 0005 Muchy oraz 1514 – obręb 0001 Czajków, gmina Czajków. Celem przebudowy jest uzyskanie nawierzchni z mieszanki mineralno-bitumicznej na istniejącej drodze o nawierzchni umocnionej kruszywem naturalnym. Całość zadania zrealizowana zostanie na terenie istniejącego pasa drogowego stanowiącego własność Inwestora.

3. Stan istniejący

Droga będąca przedmiotem opracowania znajduje się w miejscowości Muchy Kędzie, leżącej w północno zachodniej części gminy Czajków i stanowi dojazd do lasu, pól oraz posesji położonej przy tej drodze. Obecnie droga posiada nawierzchnię umocnioną kruszywem naturalnym. Jest to droga gminna o nr 849539P.

Opracowaniem objęto 2 odcinki o łącznej długości 898 mb. Początek inwestycji znajduje się na końcu nawierzchni z mieszanki mineralno bitumicznej drogi 849539P, gdzie założono kilometraż 0+000, koniec I odcinka znajduje się w km. 0+828. Początek II odcinka znajduje się w osi jezdni odcinka I, a koniec zaplanowano w km 0+070.

4. Projektowane oznakowanie

Schemat oznakowania pokazano na planie sytuacyjnym projektu stałej organizacji ruchu.

4.1 Wymiary znaków projektowanych i sposób ustawienia

A/ Wymiary znaków:

- Znaki ostrzegawcze A-7 - trójkąt o boku 90 cm;
- Znaki informacyjne D-1 - kwadrat o boku 60 cm x 60 cm;
- Znaki informacyjne T-6a/T6c - kwadrat o boku 60 cm x 60 cm.

B/ Oznakowanie pionowe należy ustawić na poboczu w odległości minimum 0,75 m do 2,5 m od krawędzi jezdni na wysokości minimum 2,0 m od poziomu pobocza;

C/ Kilometraż lokalizacji znaków podaje się w przybliżeniu, ponieważ znaki należy ustawić tak, aby były widoczne z kierunku najazdu;

D/ Lica znaków pionowych należy wykonać z folii odblaskowej typu I, z wyjątkiem znaku A-7, który musi być wykonany z folii typu II;

E/ Do montażu znaków należy zastosować słupki z rur ocynkowanych 2".

4.2. Wykaz znaków istniejących


Brak oznakowania istniejącego.

4.3 .Wykaz znaków projektowanych i ich lokalizacja

- Znak D-1 + T-6a – szt.1 + słupek – lokalizacja na projektowanej drodze gminnej 849539P, km. 0+730 odcinka I – strona prawa;
- Znak D-1 + T-6a – szt.1 + słupek – lokalizacja na drodze gminnej 846540P Kuźnica Grabowska od Bigosy do Łękawki, w odległości 100m przed skrzyżowaniem z drogą projektowaną– strona lewa;
- znak A-7+T-6c - szt. 1 + słupek- lokalizacja na projektowanej drodze gminnej km 0+010 odcinka II, strona lewa.

5. Dane ogólne

Termin wprowadzenia zmienionej organizacji ruchu: rok 2026 po zrealizowaniu budowy drogi. Wykonawca robót wprowadzający stałą organizację ruchu zastosuje materiały spełniające wymagania PN-EN, aprobaty techniczne oraz wymagania zawarte w Rozporządzeniu M.I. z dnia 03.07.2003 w sprawie szczegółowych warunków technicznych dla znaków i sygnałów drogowych oraz urządzeń bezpieczeństwa ruchu drogowego i warunków ich umieszczania na drogach DZ. U. Nr 220, poz. 2181.


Przybyłek
Kierownik robót
1141 7342-31/97